UCHWAŁA NR V/40/2011
RADY GMINY PRZODKOWO

z dnia 9 czerwca 2011 r.

w sprawie sprawie przystąpienia do sporządzenia zmiany miejscowego plan zagospodarowania przestrzennego dla fragmentu wsi Szarłata gm. Przodkowo uchwalonego Uchwałą Nr XXX/347/2002 Rady Gminy Przodkowo z dnia 29 sierpnia 2002 roku, ogłoszoną w Dzienniku Urzędowym Województwa Pomorskiego Nr 13, poz. 125 z dnia 27 stycznia 2003 roku

Na podstawie art. 14 ust.1 - 2, art. 15 ust, 2 ustawy z dnia 27 marca 2003r. o planowaniu i zagospodarowaniu przestrzennym (Dz. U. Nr 80 poz. 717 z 2003r.z późniejszymi zmianami) oraz art.18 ,ust 2 , pkt. 5 ustawy z dnia 8 marca 1990r o samorządzie gminnym (tekst jedn. Dz. U. Nr 142 z 2001r. poz. 1591z późniejszymi zmianami) na wniosek Wójta Gminy Przodkowo

Rada Gminy Przodkowo uchwala, co następuje:

§ 1. Przystępuje się sporządzenia zmiany miejscowego plan zagospodarowania przestrzennego fragmentu wsi Szarłata, uchwalonego Uchwałą Nr XXX/347/2002 Rady Gminy Przodkowo z dnia 29 sierpnia 2002 roku, ogłoszoną w Dzienniku Urzędowym Województwa Pomorskiego Nr 13, poz. 125 z dnia 27 stycznia 2003 roku

- dotyczy działki Nr 107 w Szarłacie w granicach określonych załącznikiem graficznym Nr 1 do niniejszej uchwały

§ 2. Wykonanie uchwały powierza się Wójtowi Gminy Przodkowo Jednocześnie zobowiązuje się do prawidłowego przeprowadzenia trybu opracowania zmiany planu, stosownie do przepisów art. 17 ustawy o planowaniu i zagospodarowaniu przestrzennym.

§ 3. Zobowiązuje się Wójta Gminy Przodkowo do:

1)ogłoszenia uchwały w miejscowej prasie oraz przez obwieszczenie na tablicy ogłoszeń Urzędu Gminy Przodkowo

2)zawiadomienia na piśmie o podjęciu uchwały o przystąpieniu do sporządzenia zmiany planu. instytucje i organy właściwe do uzgadniania i opiniowania planu

§ 4. Uchwała wchodzi w życie z dniem podjęcia.

GMINA PRZODKOWO

WIEŚ KOBYSEWO

MIEJSCOWY PLAN ZAGOSPODAROWANIA PRZESTRZENNEGO FRAGMENTU WSI KOBYSEWO, DZIAŁKI NR 226/ 8, 226/ 5, 226/ 6, 223, 220/ 22, 220/ 23, 207

SKALA 1 : 1000

ZAŁĄCZNIK NR 1 DO UCHWAŁY NR...../...../2011
Z DNIA 09 CZERWCA 2011 ROKU

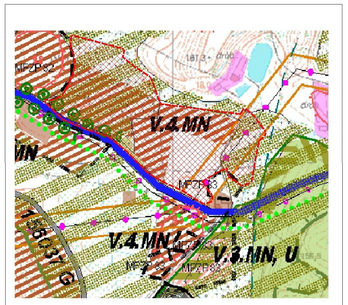

WYRYS ZE STUDIUM UWARUNKOWAŃ I KIERUNKÓW ZAGOSPODAROWANIA PRZESTRZENNEGO GMINY PRZODKOWO Z NANIESIONĄ GRANICĄ PLANU

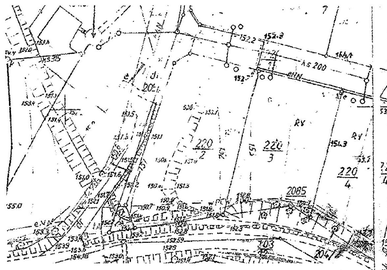

OZNACZENIA

- ter. zab. mieszk. jednorodz. i wielorodz. z usługami
- obszary wskazane do rozwoju funkcji mieszkaniowej
- tereny z obiektami hodowli zwierzęcej
- obszary wskazane do rozwoju funkcji mieszkaniowej, usługowej i rzemieślniczej
- istniejący gazociąg wysokiego ciśnienia
- 108 strefy ochrony archeologicznej
- korytarze ekologiczne
- aleje i szpalery drzew
- istniejąca droga powiatowa
- tereny leśne

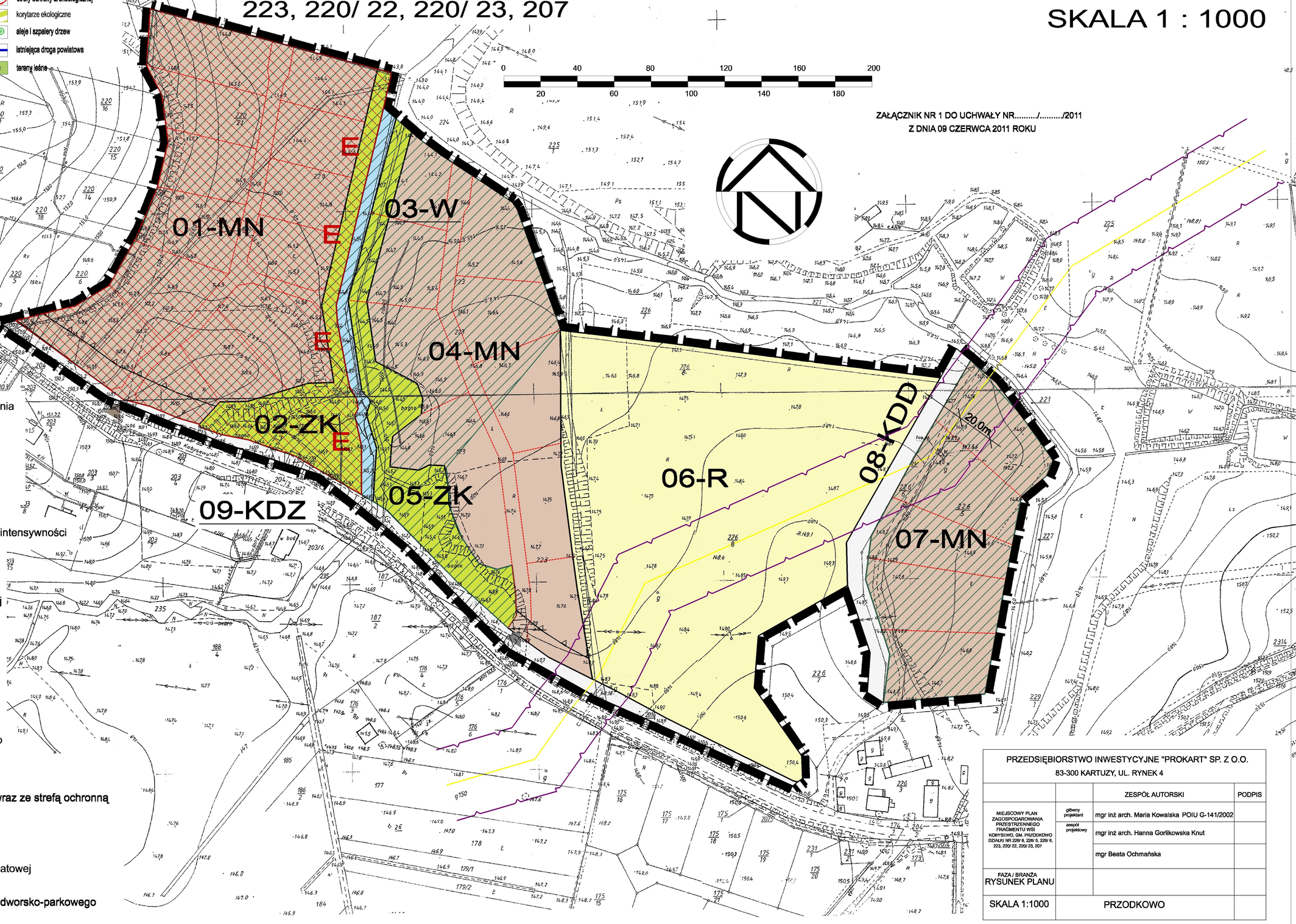

OZNACZENIA

- granica opracowania
- linie rozgraniczające tereny o różnych funkcjach lub zasadach zagospodarowania
- MN — oznaczenia terenów wydzielonych liniami rozgraniczającymi

USTALENIA STANOWIĄCE

- linia zabudowy nieprzekraczalna
- MN — tereny zabudowy mieszkaniowej niskiej intensywności
- R — tereny rolnicze
- ZK — tereny zieleni ekologiczno-krajobrazowej
- W — tereny wód otwartych
- KDD — tereny dróg publicznych - dojazdowych
- KDZ — tereny dróg publicznych zbiorczych
- teren lokalnego korytarza ekologicznego

INFORMACJE, ZALECENIA

- gazociąg wysokiego ciśnienia DN 150 wraz ze strefą ochronną
- linie podziału wewnętrznego - zalecane
- miejsce zalecanego zjazdu z drogi powiatowej
- E E — strefa ekspozycji zabytkowego zespołu dworsko-parkowego

PRZEDSIĘBIORSTWO INWESTYCYJNE "PROKART" SP. Z O.O.
83-300 KARTUZY, UL. RYNEK 4

		ZESPÓŁ AUTORSKI	PODPIS
MIEJSCOWY PLAN ZAGOSPODAROWANIA PRZESTRZENNEGO FRAGMENTU WSI KOBYSEWO, GM. PRZODKOWO DZIAŁKI NR 226/ 8, 226/ 5, 226/ 6, 223, 220/ 22, 220/ 23, 207	główny projektant	mgr inż arch. Maria Kowalska POIU G-141/2002	
	zespół projektowy	mgr inż arch. Hanna Gorlikowska Knut	
		mgr Beata Ochmańska	
FAZA / BRANŻA RYSUNEK PLANU			
SKALA 1:1000		PRZODKOWO	