

**RAPORT Z CZYNNOŚCI KONTROLNYCH  
NR 11/ 321/0076/13**

**R-01/167**

*(nr woj./nr działania/ nr rap./rok)*

**PROGRAM ROZWOJU OBSZARÓW WIEJSKICH NA LATA 2007-2013**

**ZNAK SPRAWY**

UM11-6921-UM1100172/11  
DPROW-K.052.330.2013

**NR IDENTYFIKACYJNY**


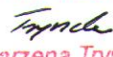

0	6	3	0	1	6	9	3	6
---	---	---	---	---	---	---	---	---

**I. DANE NA TEMAT KONTROLI (wg UM)**




Nazwa działania:	321-Podstawowe usługi dla gospodarki i ludności wiejskiej	Data otrzymania zlecenia	03/07/2013 <i>dd/mm/rrrr</i>
Rodzaj kontroli	<div style="border: 1px solid red; padding: 5px; display: inline-block;"> <b>URZĄD MARSZAŁKOWSKI WOJEWÓDZTWA POMORSKIEGO DEPARTAMENT PROGRAMÓW ROZWOJU OBSZARÓW WIEJSKICH</b> -1- wpłynęło dnia <b>6 1 - 10 - 2013</b> Nr ..... podpis <i>J. Kozłowski</i> </div>		
1.	<ul style="list-style-type: none"> <li>1. Wizytacja w miejscu na zlecenie</li> <li>2. Kontrola na miejscu w wyniku typowania</li> <li>3. Kontrola zadania w trakcie realizacji</li> <li>4. Rekontrola</li> <li>5. Inne czynności kontrolne</li> </ul>	<input checked="" type="checkbox"/> <input type="checkbox"/> <input type="checkbox"/> <input type="checkbox"/> <input type="checkbox"/>	
	<u>Kontrola dotyczy nw. etapu obsługi wniosku:</u> <ul style="list-style-type: none"> <li>1. Wniosek o przyznanie pomocy</li> <li>2. Wniosek o płatność</li> <li>3. Etap ex-post</li> </ul>	<input type="checkbox"/> <input checked="" type="checkbox"/> <input type="checkbox"/>	
2. Przeprowadzający kontrolę	<b>Urząd Marszałkowski Województwa Pomorskiego</b>		

**II. DANE PODMIOTU KONTROLOWANEGO**

1. Nazwa podmiotu kontrolowanego	Gmina Przdokowo		
	NIP	5 8 9 1 0 0 5 3 8 3	REGON 1 9 1 6 7 4 9 4 8
2. Adres/siedziba/lokalizacja operacji/działek	Województwo	pomorskie	
	Powiat/gmina	kartuski	Przdokowo
	Miejscowość/kod	Kosowo	83-304
	Ulica/nr domu /lokalu/działki	Nr działki 36/2, 36/6, 36/7, 36/8, 36/9, 36/10, 36/11, 36/14, 36/5, 47/7, 44, 45, 46, 47/5, 56, 50/13, 50/3, 50/4, 124, 35/16, 55/9, 55/16, 70/2, 71/1, 115, 117, 113, 109, 75, 112, 111, 110, 119, 118/4, 151, 165/4, 129, 185, 186/3, 247, 257/4, 249, 163/15, 163/16, 248/1, 172/7, 174/1, 174/2, 174/3, 176/10, 176/9, 176/5, 177/6, 177/5, 177/7, 178/4, 179/11, 178/9, 181/2, 183, - obręb ewid. Kosowo oraz 205 - obręb ewid. Kobysewo, wraz z przepompowniami ścieków na działkach o nr ew. gr. 124, 109, 163/16, 178/4 - obręb ewid. Kosowo oraz wykonano przyłącza na działkach o nr: 36/2, 36/6, 36/7, 36/8, 36/9, 36/10, 36/11, 47/6, 43, 47/1, 45, 42, 47/2, 47/3, 47/4, 35/8, 35/9, 35/5, 35/10, 35/18, 35/4, 35/19, 35/20, 35/11, 35/21, 50/2, 50/9, 35/22, 35/23, 35/13, 50/4, 35/14, 55/1, 35/15, 55/3, 55/6, 55/11, 55/10, 55/12, 55/5, 55/13, 55/7, 55/14, 55/15, 124, 406/1, 406/2, 406/3, 70/2, 71/1, 72/1, 115, 118/3, 118/2, 119, 118/4, 117, 113, 74/3, 74/2, 67/1, 67/2, 96, 185, 97, 99, 100/1, 164, 149, 150/1, 152, 153, 103, 156, 104, 157, 158, 105, 106, 159, 160, 107, 242/1, 245/1, 248/4, 248/3, 245/3, 248/2, 245/2, 163/16 (dwa przyłącza), 163/3, 163/1, 249, 163/5, 163/6, 163/7, 163/8, 163/9, 163/12, 172/10, 172/4, 172/5, 172/6, 174/1, 174/2, 174/3, 279, 174/4, 176/8, 176/11, 176/9, 176/12, 177/3, 177/4, 178/4, 178/8, 178/7, 178/6, 177/1, 178/5, 179/5, 179/11, 179/10, 179/4, 179/3, 179/9, 179/2, 179/8, 179/1, 179/7, 182/1, 283/1	
	Tel.	nd	Fax nd

Podpis podmiotu kontrolowanego	 <b>WÓJT</b> mgr inż. Andrzej Wyrzykowski	Podpisy kontrolujących	PODINSPEKTOR  Marzena Trynda
			STARSZY SPECJALISTA  Adam Szczepański

	E-mail	nd	
3. Siedziba i adres podmiotu kontrolowanego	Województwo	pomorskie	
	Powiat/gmina	kartuski	Przodkowo
	Miejscowość/kod	Przodkowo	83-304
	Ulica i nr domu/lokalu	Kartuska 21	
	Tel.	58 685 14 25	Fax 58 685 13 61
	E-mail	nieruchomości@przodkowo.pl	

Podpis podmiotu kontrolowanego	 WÓJT mgr inż. Andrzej Wyrzykowski	Podpisy kontrolujących	PODINSPEKTOR  Marzena Trynda
			STARSZY SPECJALISTA  Adam Szczepański

**III. OSOBA UPOWAŻNIONA DO REPREZENTACJI (PEŁNOMOCNIK/OSOBA REPREZENTUJĄCA)**

1. Imię i Nazwisko	Andrzej Wyrzykowski	Stanowisko/funkcja	Wójt Gminy
--------------------	---------------------	--------------------	------------

Informacje uzyskane w wyniku kontroli stanowią dane osobowe w rozumieniu przepisów ustawy z dnia 29 sierpnia 1997 r. o ochronie danych osobowych i podlegają ochronie na podstawie przepisów tej ustawy (DzU z 2002 r., nr 101, poz. 926 ze zm.).

**IV. POWIADOMIENIE O CZYNNOŚCIACH KONTROLNYCH**

1. Powiadomienie o kontroli  TAK <input checked="" type="checkbox"/> NIE <input type="checkbox"/>	Sposób powiadomienia	Data	Osoba powiadamiana	Osoba powiadamiająca	
	Telefon				<input checked="" type="checkbox"/>
	List polecony				<input type="checkbox"/>
	Inne .....				<input type="checkbox"/>
		08/07/2013	Izabela Kloskowska	Marzena Trynda	

**V. PRZEPROWADZENIE CZYNNOŚCI KONTROLNYCH**


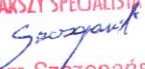
1. Kontrola została zrealizowana?  TAK <input checked="" type="checkbox"/> NIE <input type="checkbox"/>	Jeśli NIE podać przyczynę: ND
---	-------------------------------

**VI. DANE OSOBOWE OSÓB UCZESTNICZĄCYCH W CZYNNOŚCIACH KONTROLNYCH**

1.	Kontrolujący	Imię	Nazwisko	Nr upoważnienia i data jego wystawienia
	Kierownik zespołu kontrolnego:	Marzena	Trynda	DO-ZO.087.990.2012 z dnia 28.12.2012
	Członek zespołu:	Adam	Szczepeński	DO-ZO.087.991.2012 z dnia 28.12.2012
2.	Podmiot kontrolowany	Imię	Nazwisko	Rodzaj i nr dokumentu tożsamości
		Andrzej	Wyrzykowski	Dowód osobisty : ATM 20 70 04

**VII. UWAGI**

Uwagi kontrolujących: ND

Podpis podmiotu kontrolowanego		Podpisy kontrolujących	PODINSPEKTOR  Marzena Trynda
			STARSZY SPECJALISTA  Adam Szczepeński

**VIII. ZAŁĄCZNIKI DO RAPORTU Z CZYNNOŚCI KONTROLNYCH**

1.	Załącznik nr 1. Lista kontrolna do Raportu z czynności kontrolnych Program Rozwoju Obszarów Wiejskich na lata 2007-2013 - wizytacja w miejscu K-03/W/167.
2.	Załącznik nr 2. Zgodność lokalizacji operacji.
3.	Załącznik nr 3. Zgodność zestawienia rzeczowo-finansowego z zakresem realizacji operacji.
4.	Załącznik nr 4. Dokumentacja zdjęciowa.
5.	
6.	
7.	
8.	
9.	
10.	


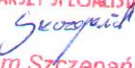


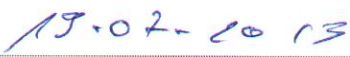

Czynności kontrolne przeprowadzone są na podstawie art. 30 ust. 1 ustawy z dnia 7 marca 2007 r. o wspieraniu rozwoju obszarów wiejskich z udziałem środków Europejskiego Funduszu Rolnego na rzecz Rozwoju Obszarów Wiejskich (DzU nr 64, poz. 427 ze zm.) oraz w trybie określonym w Rozporządzeniu Ministra Rolnictwa i Rozwoju Wsi z dnia 31 sierpnia 2007 r. w sprawie szczegółowych warunków i trybu przeprowadzania kontroli na miejscu i wizytacji w miejscu w ramach Programu Rozwoju Obszarów Wiejskich 2007-2013 (DzU nr 168, poz. 1181 ze zm.).


Pouczenie:

zgodnie z rozporządzeniem Ministra Rolnictwa i Rozwoju Wsi z dnia 31 sierpnia 2007 r. w sprawie szczegółowych warunków i trybu przeprowadzania kontroli na miejscu i wizytacji w miejscu w ramach Programu Rozwoju Obszarów Wiejskich na lata 2007-2013 (DzU nr 168, poz. 1181 ze zm.), Podmiot kontrolowany ma możliwość:

- przekazania jednostce kontrolującej podpisanego raportu w terminie 7 dni od dnia jego otrzymania albo,
- zgłoszenia na piśmie zastrzeżeń co do ustaleń zawartych w raporcie (zgłoszenia należy dokonać przed podpisaniem raportu, w terminie 7 dni od dnia jego otrzymania) albo,
- odmawiając podpisania raportu, złożyć w terminie 7 dni od dnia otrzymania raportu albo od dnia otrzymania stanowiska o nieuwzględnieniu w całości lub części zgłoszonych zastrzeżeń, pisemne wyjaśnienie tej odmowy.

Jeżeli jednostka kontrolująca nie otrzyma w terminie podpisanego raportu ani umotywowanych zastrzeżeń, uznaje się że podmiot kontrolowany odmówił podpisania raportu.



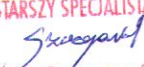
Data rozpoczęcia i zakończenia czynności kontrolnych	11/07/2013 godz. 8:30		12/07/2013 godz. 15:00
	data i godzina rozpoczęcia czynności kontrolnych		data i godzina zakończenia czynności kontrolnych
Przerwy w wykonywaniu czynności kontrolnych	ND		
	okresy przerw w wykonywaniu czynności kontrolnych		
Data i miejsce sporządzenia Raportu	18/07/2013	Gdańsk	
	dd/mm/rrrr	Miejsce sporządzenia Raportu z czynności kontrolnych	
Kontrolujący	Imię	Nazwisko	Podpis
	Marzena	Trynda	 PODINSPEKTOR Marzena Trynda
	Adam	Szczepański	 STARSZY SPECJALISTA Adam Szczepański
Podmiot kontrolowany	 19.07.2013 data podpisania Raportu		 WÓJT mgr inż. Andrzej Wyrzykowski podpis
	 19.07.2013 data otrzymania Raportu		 WÓJT mgr inż. Andrzej Wyrzykowski podpis

Znak sprawy:	UM11-6921-UM1100172/11 DPROW-K.052.330.2013	K-03/W/167
 <b>LISTA KONTROLNA DO RAPORTU Z CZYNNOŚCI KONTROLNYCH PROGRAM ROZWOJU OBSZARÓW WIEJSKICH NA LATA 2007-2013 WIZYTACJA W MIEJSCU</b>		

Nr Raportu z czynności kontrolnych 11/ 321/0076/13	Z dnia 18/07/2013
---	----------------------

Oś Działanie	Oś 3 321	Wniosek o płatność
-----------------	-------------	--------------------

Lp.	Przedmiot weryfikacji	Dane podmiotu kontrolowanego		Ocena zgodności ze stanem faktycznym			Uwagi kontrolujących
		Jedn. miary	Ilość	TAK	NIE	ND	
<b>I. WERYFIKACJA REALIZACJI OPERACJI.</b>							
1.	Zgodność lokalizacji operacji.			<input checked="" type="checkbox"/>	<input type="checkbox"/>	<input type="checkbox"/>	Zgodnie z załącznikiem nr 2
		<b>Województwo Pomorskie, Powiat kartuski , gmina Przdokowo miejscowość: Kosowo, działka nr 36/2, 36/6, 36/7, 36/8, 36/9, 36/10, 36/11, 36/14, 36/5, 47/7, 44, 45, 46, 47/5, 56, 50/13, 50/3, 50/4, 124, 35/16, 55/9, 55/16, 70/2, 71/1, 115, 117, 113, 109, 75, 112, 111, 110, 119, 118/4, 151, 165/4, 129, 185, 186/3, 247, 257/4, 249, 163/15, 163/16, 248/1, 172/7, 174/1, 174/2, 174/3, 176/10, 176/9, 176/5, 177/6, 177/5, 177/7, 178/4, 179/11, 178/9, 181/2, 183, – obręb ewid. Kosowo oraz 205 – obręb ewid. Kobysewo, wraz z przepompowniami ścieków na działkach o nr ew. gr. 124, 109, 163/16, 178/4 – obręb ewid. Kosowo oraz wykonano przyłącza na działkach o nr: 36/2, 36/6, 36/7, 36/8, 36/9, 36/10, 36/11, 47/6, 43, 47/1, 45, 42, 47/2, 47/3, 47/4, 35/8, 35/9, 35/5, 35/10, 35/18, 35/4, 35/19, 35/20, 35/11, 35/21, 50/2, 50/9, 35/22, 35/23, 35/13, 50/4, 35/14, 55/1, 35/15, 55/3, 55/6, 55/11, 55/10, 55/12, 55/5, 55/13,</b>					

Podpis podmiotu kontrolowanego	Podpisy kontrolujących	
 mgr inż. Andrzej Wyrzykowski	PODINSPEKTOR  Marzena Trynda	STARSZY SPECJALISTA  Adam Szczepański

		55/7, 55/14, 55/15, 124, 406/1, 406/2, 406/3, 70/2, 71/1, 72/1, 115, 118/3, 118/2, 119, 118/4, 117, 113, 74/3, 74/2, 67/1, 67/2, 96, 185, 97, 99, 100/1, 164, 149, 150/1, 152, 153, 103, 156, 104, 157, 158, 105, 106, 159, 160, 107, 242/1, 245/1, 248/4, 248/3, 245/3, 248/2, 245/2, 163/16 (dwa przyłącza), 163/3, 163/1, 249, 163/5, 163/6, 163/7, 163/8, 163/9, 163/12, 172/10, 172/4, 172/5, 172/6, 174/1, 174/2, 174/3, 279, 174/4, 176/8, 176/11, 176/9, 176/12, 177/3, 177/4, 178/4, 178/8, 178/7, 178/6, 177/1, 178/5, 179/5, 179/11, 179/10, 179/4, 179/3, 179/9, 179/2, 179/8, 179/1, 179/7, 182/1, 283/1				
--	--	--	--	--	--	--

2. Zgodność zestawienia rzeczowo-finansowego z zakresem realizacji operacji.

I. Koszty operacji.

A Rozwiązanie Gospodarki Ściekowej we wsi Kosowo poprzez budowę kanalizacji sanitarnej

1.	Kanalizacja sanitarna grawitacyjna DN 200	kpl	1	<input checked="" type="checkbox"/>	<input type="checkbox"/>	<input type="checkbox"/>	Zgodnie z załącznikiem nr 3
2.	Kanalizacja sanitarna grawitacyjna DN 160	kpl	1	<input checked="" type="checkbox"/>	<input type="checkbox"/>	<input type="checkbox"/>	Zgodnie z załącznikiem nr 3
3.	Kanalizacja tłoczna DN 50	kpl	1	<input checked="" type="checkbox"/>	<input type="checkbox"/>	<input type="checkbox"/>	Zgodnie z załącznikiem nr 3
4.	Kanalizacja tłoczna DN 90	kpl	1	<input checked="" type="checkbox"/>	<input type="checkbox"/>	<input type="checkbox"/>	Zgodnie z załącznikiem nr 3
5.	Studnie kanalizacyjne	kpl	1	<input checked="" type="checkbox"/>	<input type="checkbox"/>	<input type="checkbox"/>	Zgodnie z załącznikiem nr 3
6.	Przewierty	kpl	1	<input checked="" type="checkbox"/>	<input type="checkbox"/>	<input type="checkbox"/>	Zgodnie z załącznikiem nr 3
7.	Przepompownia lokalna PS1	kpl	1	<input type="checkbox"/>	<input checked="" type="checkbox"/>	<input type="checkbox"/>	Zgodnie z załącznikiem nr 3
8.	Przepompownia lokalna PS2	kpl	1	<input type="checkbox"/>	<input checked="" type="checkbox"/>	<input type="checkbox"/>	Zgodnie z załącznikiem nr 3
9.	Przepompownia lokalna PS3	kpl	1	<input type="checkbox"/>	<input checked="" type="checkbox"/>	<input type="checkbox"/>	Zgodnie z załącznikiem nr 3
10.	Przepompownia lokalna PS4	kpl	1	<input type="checkbox"/>	<input checked="" type="checkbox"/>	<input type="checkbox"/>	Zgodnie z załącznikiem nr 3
11.	Przepompownia ścieków przydomowa	kpl	1	<input checked="" type="checkbox"/>	<input type="checkbox"/>	<input type="checkbox"/>	Zgodnie z załącznikiem nr 3
12.	Roboty nawierzchniowe	kpl	1	<input checked="" type="checkbox"/>	<input type="checkbox"/>	<input type="checkbox"/>	Zgodnie z załącznikiem nr 3
13.	Zabezpieczenie wykopów	kpl	1	<input checked="" type="checkbox"/>	<input type="checkbox"/>	<input type="checkbox"/>	Zgodnie z załącznikiem nr 3

II. Koszty ogólne.

1.	Dokumentacja techniczna (projekt budowlany branża sanitarna)	kpl	1	<input type="checkbox"/>	<input type="checkbox"/>	<input checked="" type="checkbox"/>	Zgodnie z załącznikiem nr 3
----	--	-----	---	--------------------------	--------------------------	-------------------------------------	-----------------------------

Podpis podmiotu kontrolowanego

ngr inż. Andrzej Wyrzykowski

PODINSPEKTOR

Marzena Trynda

Podpisy kontrolujących

STARSZY SPECJALISTA  
Adam Szczepański

2.	Nadzór inwestorski	kpl	1	<input checked="" type="checkbox"/>	<input type="checkbox"/>	<input type="checkbox"/>	Zgodnie z załącznikiem nr 3
3.	Promocja projektu	Szt.	1	<input type="checkbox"/>	<input type="checkbox"/>	<input checked="" type="checkbox"/>	Zgodnie z załącznikiem nr 3

**Uwagi kontrolujących:**

Przedmiot czynności kontrolnych obejmuje zakres operacji jednoetapowej

---



---



---



---



---



---



---



---




---



---



---




Podpis podmiotu kontrolowanego	Podpisy kontrolujących	
 <b>WOJT</b> mgr inż. Andrzej Wyrzykowski	PODINSPEKTOR  Marzena Trynda	STARSZY SPECJALISTA  Adam Szczepański

## Załącznik nr 2 - Zgodność lokalizacji operacji

### Zgodność lokalizacji operacji wynikającej z:

Umowy nr 00110-6921-UM1100172/11 z dnia 28.07.2011 - lokalizacja inwestycji - województwo pomorskie, powiat kartuski, gmina Przdokowo ., miejscowość Kosowo, działka 36/2, 36/6, 36/7, 36/8, 36/9, 36/10, 36/11, 36/14, 36/5, 47/7, 44, 45, 46, 47/5, 56, 50/13, 50/3, 50/4, 124, 35/16, 55/9, 55/16, 70/2, 71/1, 115, 117, 113, 109, 75, 112, 111, 110, 119, 118/4, 151, 165/4, 129, 185, 186/3, 247, 257/4, 249, 163/15, 163/16, 248/1, 172/7, 174/1, 174/2, 174/3, 176/10, 176/9, 176/5, 177/6, 177/5, 177/7, 178/4, 179/11, 178/9, 181/2, 183, – obręb ewid. Kosowo oraz 205 – obręb ewid. Kobysewo, wraz z przepompowniami ścieków na działkach o nr ew. gr. 124, 109, 163/16, 178/4 – obręb ewid. Kosowo oraz wykonano przyłącza na działkach o nr: 36/2, 36/6, 36/7, 36/8, 36/9, 36/10, 36/11, 47/6, 43, 47/1, 45, 42, 47/2, 47/3, 47/4, 35/8, 35/9, 35/5, 35/10, 35/18, 35/4, 35/19, 35/20, 35/11, 35/21, 50/2, 50/9, 35/22, 35/23, 35/13, 50/4, 35/14, 55/1, 35/15, 55/3, 55/6, 55/11, 55/10, 55/12, 55/5, 55/13, 55/7, 55/14, 55/15, 124, 406/1, 406/2, 406/3, 70/2, 71/1, 72/1, 115, 118/3, 118/2, 119, 118/4, 117, 113, 74/3, 74/2, 67/1, 67/2, 96, 185, 97, 99, 100/1, 164, 149, 150/1, 152, 153, 103, 156, 104, 157, 158, 105, 106, 159, 160, 107, 242/1, 245/1, 248/4, 248/3, 245/3, 248/2, 245/2, 163/16 (dwa przyłącza), 163/3, 163/1, 249, 163/5, 163/6, 163/7, 163/8, 163/9, 163/12, 172/10, 172/4, 172/5, 172/6, 174/1, 174/2, 174/3, 279, 174/4, 176/8, 176/11, 176/9, 176/12, 177/3, 177/4, 178/4, 178/8, 178/7, 178/6, 177/1, 178/5, 179/5, 179/11, 179/10, 179/4, 179/3, 179/9, 179/2, 179/8, 179/1, 179/7, 182/1, 283/1, **zweryfikowano na podstawie:**

1. Projekt budowlany „Sieć kanalizacji sanitarnej z przyłączami i przepompowniami ścieków” - **Załącznik nr 4 dokumentacja zdjęciowa.**
2. Projekt budowlany zamienny „Sieć kanalizacji sanitarnej z przyłączami” - **Załącznik nr 4 dokumentacja zdjęciowa.**
3. Decyzja Starosty Kartuskiego zatwierdzająca projekt i wydająca pozwolenie na budowę - **Załącznik nr dokumentacja zdjęciowa.**
4. Decyzja Starosty Kartuskiego zmieniająca pozwolenie na budowę - **Załącznik nr dokumentacja zdjęciowa.**
5. Decyzja Wojewody Pomorskiego zatwierdzająca projekt i wydająca pozwolenie na budowę wraz z pismem przekazującym (dot. dwóch przejść poprzecznych pod droga wojewódzka) - **Załącznik nr dokumentacja zdjęciowa.**
6. Oświadczenia o dysponowaniu nieruchomością na cele budowlane - **Załącznik nr dokumentacja zdjęciowa.**
7. Zawiadomienie Powiatowego Inspektora Nadzoru Budowlanego o zakończeniu budowy zakończeniu budowy. Ponadto Beneficjent w oświadczeniu z dn. 15.04.2013 r. (złożonym do SW wraz

Podpis podmiotu kontrolowanego		Podpisy pracowników odpowiedzialnych za realizację czynności kontrolnych	PODIINSPEKTOR  Marzena Trynda
			STARSZY SPECJALISTA  Adam Szczepański



z poprawionym WOP w dn. 16/04/2012) poinformował, że Starostwo Powiatowe nie wniosło sprzeciwu w ciągu 21 dni od dnia złożenia zawiadomienia.

8. Pismo informujące o nie wniesieniu sprzeciwu przez Wojewódzkiego Inspektora Nadzoru Budowlanego do użytkowania dot. budowy sieci kanalizacji sanitarnej (dot. dwóch przejść poprzecznych pod droga wojewódzką) - **Załącznik nr 4 dokumentacja zdjęciowa.**

9. Inwentaryzacja geodezyjna powykonawcza - **Załącznik nr 4 dokumentacja zdjęciowa.**

## II. Liczba działek do wizytacji

Wyboru liczby działek do wizytacji dokonano losowo zgodnie z przyjętą poniżej metodologią.

Liczba działek do wizytacji =  $25 + ([169 - 25] \times 10\%) = 40$  działek

Do weryfikacji wytypowano losowo następujące działki:

50/3; 50/1; 50/5; 50/6; 50/7; 50/8; 50/9; 50/10; 50/11; 50/12; 50/13, 182/1, 283/1, 124/1, 109, 163/16, 178/4, 205, 185, 44, 46, 47/5, 56, 50/3, 50/4, 117, 109, 110, 151, 165/4, 129, 249, 163/16, 248/1, 178/4, 179/11, 178/9, 47/2, 149, 205.

Przepompownie zlokalizowano na działkach:

124/1, 109, 163/16, 178/4 (przepompownie główne); 182/1, 283/1 (przepompownie przydomowe)

Miejscowość w której są zlokalizowane są działki: Kosowo




Zakończenie operacji liniowej działka nr 205 (obręb ewidencyjny Kobysewo).

Oględziny miejsca realizacji projektu - **Załącznik nr 4 dokumentacja zdjęciowa.**

## Uwaga!

1. Do projektu budowlanego zamiennego „Sieć kanalizacji sanitarnej z przyłączami” została wydana decyzja zmieniająca do decyzji udzielającej pozwolenia na budowę. Decyzja zmieniająca została dostarczona do UMWP w dniu 16/04/2013 w ramach uzupełnień do WOP. W ramach decyzji zmieniającej zakresem operacji objęto dodatkowe działki o następujących nr: 50/3; 50/1; 50/5; 50/6; 50/7; 50/8; 50/9; 50/10; 50/11; 50/12; 50/13, nie ujęte w umowie o przyznanie pomocy. Zakres dodatkowy został wykonany w ramach pierwotnej umowy ryczałtowej z wykonawcą i Beneficjent nie poniósł dodatkowych kosztów.




2. Działka nr 124 w miejscowości Kosowo została podzielona na działki nr 124/1 i 124/2. Na działce nr 124/1 została wykonana przepompownia, a na działce o nr 124/2 wykonano przyłącze kanalizacyjne – zgodnie z oświadczeniem Beneficjenta - **załącznik nr 2a**

Podpis podmiotu kontrolowanego	 mgr inż. Andrzej Wyrzykowski	Podpisy pracowników odpowiedzialnych za realizację czynności kontrolnych	PODINSPEKTOR  Marzena Trynda
			STARSZY SPECJALISTA  Adam Szczepański

**Załączniki**

**2a** Oświadczenie beneficjenta dot. podziału działki

**2b** Oświadczenie beneficjenta dot. lokalizacji operacji

Podpis podmiotu kontrolowanego		Podpisy pracowników odpowiedzialnych za realizację czynności kontrolnych	PODINSPEKTOR  Marzena Tryna
			STARSZY SPECJALISTA  Adam Szczepański

Przodkowo, dnia 12.07.2013 r.

## OŚWIADCZENIE

Wójt Gminy Przodkowo oświadcza, że wydano pozwolenie na budowę na działkę o nr 124 w Kosowie, natomiast w wyniku podziału gruntów zatwierdzoną decyzją nr PL.6831.48.2011 z dnia 31.08.2011 r. działce nadano numer 124/1 – przeznaczona na cele przepompowni ścieków, na działce nr 124/2 wykonano przyłącze kanalizacyjne.

**WÓJT**  
Andrzej Wyrzykowski

*Tępa* *Spisopisnik*

WÓJT GMINY PRZODKOWO  
83-304 PRZODKOWO  
ul. Kartuska 21

PL.6831.48.2011

WÓJT GMINY PRZODKOWO  
83-304 PRZODKOWO  
ul. Kartuska 21

Niniejsza decyzja stała się ostateczna

w dniu ..... 15.09.2011 .....

Przodkowo, dn. 20.09.2011  
Przodkowo, dnia 31.08.2011 roku

z up. WÓJTA

Jolanta Kropidłowska  
Inspektor ds. Ochrony Środowiska

## DECYZJA

Na podstawie art. 96 ust 1 i 4, art 97 ust 1, ustawy z dnia 21 sierpnia 1997 r o gospodarce nieruchomościami /jednolity tekst Dz. U. z 2010 roku Nr 102 poz.651 z późniejszymi zmianami/ oraz art.104 kodeksu postępowania administracyjnego /jednolity tekst Dz. U Nr 98 poz.1071 z 2000 roku z późniejszymi zmianami/ po rozpatrzeniu wniosku P. Magdaleny Markowskiej

## z a t w i e r d z a m

projekt podziału nieruchomości położonej w miejscowości Kosowo, obręb Kosowo, gmina Przodkowo uregulowanej w KW GD1R/00008836/8 prowadzonej przez Wydział Ksiąg Wieczystych Sądu Rejonowego w Kartuzach (własność: P. Magdalena Markowska) oznaczonej w ewidencji gruntów jako działka Nr 124 o powierzchni 2,7800 ha, na następujące działki:

124/1 o powierzchni 0,0028 ha  
124/2 o powierzchni 2,7772 ha

## UZASADNIENIE

Przedłożony do zatwierdzenia projekt podziału nieruchomości położonej w miejscowości Kosowo, obręb Kosowo, gmina Przodkowo, oznaczonej jako działka Nr 124, jest zgodny z wstępnym projektem podziału pozytywnie zaopiniowanym postanowieniem Wójta Gminy Przodkowo Nr PL.6724.59.2011 z dnia 28.07.2011 roku oraz zgodny z Uchwałą Nr XXVI/272/2006 Rady Gminy Przodkowo z dnia 16 marca 2006 r. w sprawie uchwalenia miejscowego planu zagospodarowania przestrzennego dla fragmentu wsi Kosowo ogłoszonego w Dzienniku Urzędowym Województwa Pomorskiego Nr 108, poz. 2212 z dnia 27 października 2006 roku  
Konkretnie działka oznaczona numerem 124/1 przeznaczona jest na cele przepompowni ścieków.

W związku z powyższym postanowiono jak w sentencji.

Od niniejszej decyzji służy stronom prawo wniesienia odwołania do Samorządowego Kolegium Odwoławczego w Gdańsku za pośrednictwem Wójta Gminy Przodkowo w terminie 14 dni od dnia następnego po jej doręczeniu

### W załączeniu:

1. Projekt podziału

### Otrzymują:

1. P. Magdalena Markowska, zam. Kosowo 5, 83-304 Przodkowo
2. Sąd Rejonowy w Kartuzach V Wydział Ksiąg Wieczystych
3. Geodeta wykonawca

④ a/a

Zwolnione od opłaty skarbowej na podstawie Art. 2 ust. 1 pkt 1, lit. h ustawy z dnia 16.11.2006 roku o opłacie skarbowej  
Dz. U. z 2006 roku Nr 225, poz. 1635 z późniejszymi zmianami

GMINA PRZODKOWO  
83-304 Przodkowo  
ul. Kartuska 21  
NIP 589-10-05-383

Za zgodność kopii z oryginałem od sta. n. - 2

12.07.2013  
dnia

WÓJTA

mgr inż. Andrzej Wyrzykowski

z up. WÓJTA

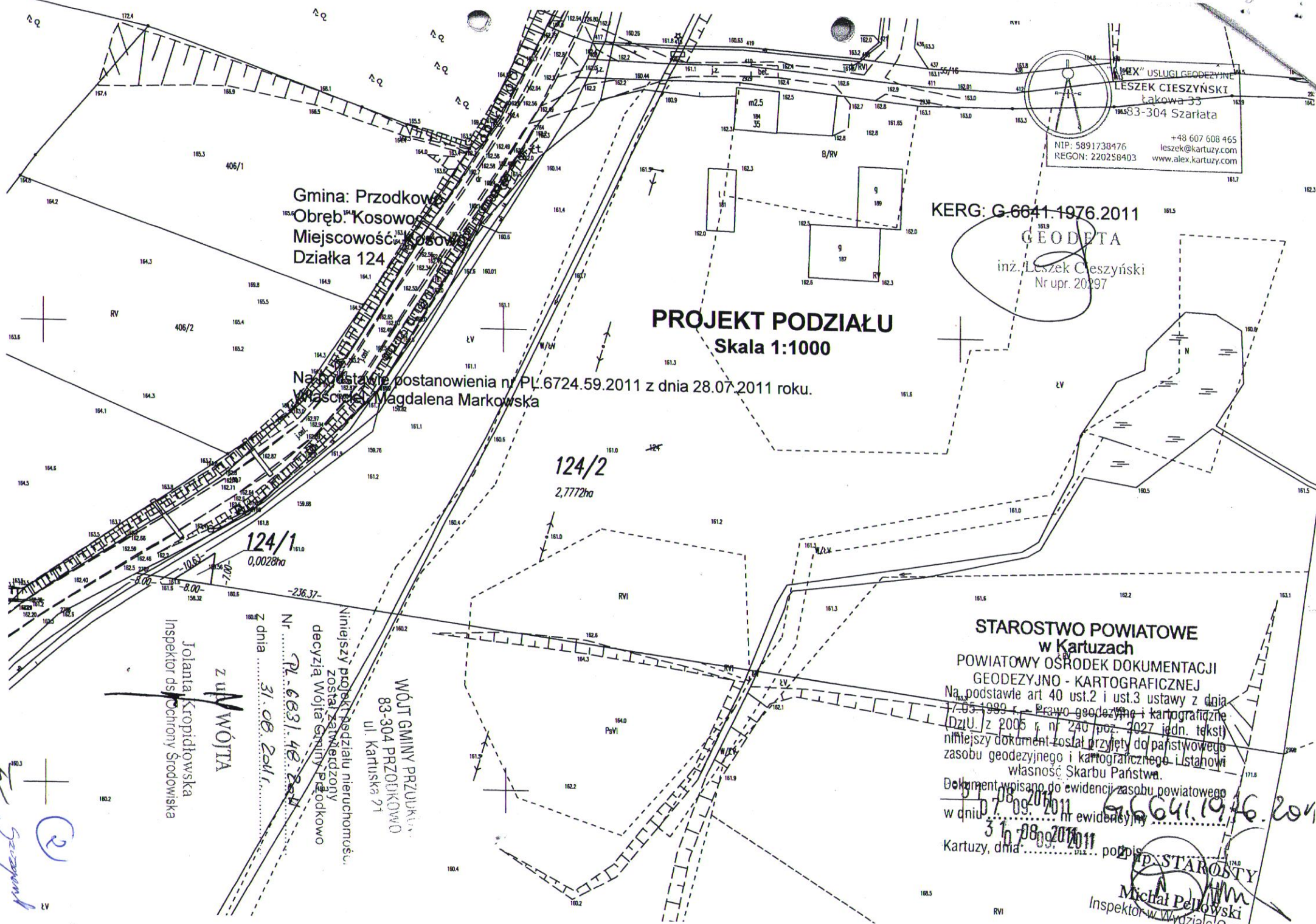
Jolanta Kropidłowska  
Inspektor ds. Ochrony Środowiska

31.08.2011  
Markowska Magdalena

①

For

Szczepaniak



ALEX" USLUGI GEODEZYJNE  
**LESZEK CIESZYŃSKI**  
 Łakowa 33  
 83-304 Szarlata  
 NIP: 5891738476  
 REGON: 220258403  
 +48 607 608 465  
 leszek@kartuzy.com  
 www.alex.kartuzy.com

Gmina: Przdokowo  
 Obręb: Kosowo  
 Miejscowość: Kosowo  
 Działka 124

KERG: G-6641-1976.2011  
**GEODETA**  
 inż. Leszek Cieszyński  
 Nr upr. 20297

**PROJEKT PODZIAŁU**  
 Skala 1:1000

Na podstawie postanowienia nr PL.6724.59.2011 z dnia 28.07.2011 roku.  
 Właściciel: Magdalena Markowska

**124/2**  
 2,7772ha

**124/1**  
 0,0028ha

**STAROSTWO POWIATOWE**  
 w Kartuzach

POWIATOWY OŚRODEK DOKUMENTACJI  
 GEODEZYJNO - KARTOGRAFICZNEJ

Na podstawie art 40 ust.2 i ust.3 ustawy z dnia 17.03.1989 r. - Prawo geodezyjne i kartograficzne (Dz.U. z 2005 r. nr 240/ poz. 2027 jedn. tekst) niniejszy dokument został przyjęty do państwowego zasobu geodezyjnego i kartograficznego i stanowi własność Skarbu Państwa.

Dokument wpisano do ewidencji zasobu powiatowego w dniu 07.08.2011 r. nr ewidencyjny 31.08.2011  
 Kartuzi, dnia 31.08.2011 r. podpis

**STAROSTA**  
 Michał Pelkowski  
 Inspektor w Wydziale C...

Jolanta Kropidłowska  
 Inspektor ds. Ochrony Środowiska  
 z ul. WÓJTA

Niniejszy projekt podziału nieruchomości został zatwierdzony decyzją Wójta Gminy Przdokowo  
 Nr PL.6631.48.2011 z dnia 31.08.2011 r.  
 WÓJT GMINY PRZDUKOWO  
 83-304 PRZDUKOWO  
 ul. Kartuska 91

Handwritten signature and initials in blue ink.

Przodkowo, dnia 12.07.2013 r.

## OŚWIADCZENIE

Wójt Gminy Przodkowo oświadcza, że została zakończona budowa sieci kanalizacyjnej sanitarnej w miejscowości Kosowo wraz z przyłączami i przepompowniami ścieków zgodnie z wykazem działek:

„Budowa sieci kanalizacyjnej sanitarnej w miejscowości Kosowo” na działkach o nr: 36/2, 36/6, 36/7, 36/8, 36/9, 36/10, 36/11, 36/14, 36/5, 47/7, 44, 45, 46, 47/5, 56, 50/13, 50/3, 50/4, 124, 35/16, 55/9, 55/16, 70/2, 71/1, 115, 117, 113, 109, 75, 112, 111, 110, 119, 118/4, 151, 165/4, 129, 185, 186/3, 247, 257/4, 249, 163/15, 163/16, 248/1, 172/7, 174/1, 174/2, 174/3, 176/10, 176/9, 176/5, 177/6, 177/5, 177/7, 178/4, 179/11, 178/9, 181/2, 183, 50/3 – obręb ewid. Kosowo oraz 205 – obręb ewid. Kobysewo, wraz z przepompowniami ścieków na działkach o nr ew. gr. 124, 109, 163/16, 178/4 – obręb ewid. Kosowo

W ramach inwestycji „Budowa sieci kanalizacyjnej sanitarnej w miejscowości Kosowo” wykonano przyłącza na działkach o nr: 36/2, 36/6, 36/7, 36/8, 36/9, 36/10, 36/11, 47/6, 43, 47/1, 45, 42, 47/2, 47/3, 47/4, 35/8, 35/9, 35/5, 35/10, 35/18, 35/4, 35/19, 35/20, 35/11, 35/21, 50/2, 50/9, 35/22, 35/23, 35/13, 50/4, 35/14, 55/1, 35/15, 55/3, 55/6, 55/11, 55/10, 55/12, 55/5, 55/13, 55/7, 55/14, 55/15, 124, 406/1, 406/2, 406/3, 70/2, 71/1, 72/1, 115, 118/3, 118/2, 119, 118/4, 117, 113, 74/3, 74/2, 67/1, 67/2, 96, 185, 97, 99, 100/1, 164, 149, 150/1, 152, 153, 103, 156, 104, 157, 158, 105, 106, 159, 160, 107, 242/1, 245/1, 248/4, 248/3, 245/3, 248/2, 245/2, 163/16 (dwa przyłącza), 163/3, 163/1, 249, 163/5, 163/6, 163/7, 163/8, 163/9, 163/12, 172/10, 172/4, 172/5, 172/6, 174/1, 174/2, 174/3, 279, 174/4, 176/8, 176/11, 176/9, 176/12, 177/3, 177/4, 178/4, 178/8, 178/7, 178/6, 177/1, 178/5, 179/5, 179/11, 179/10, 179/4, 179/3, 179/9, 179/2, 179/8, 179/1, 179/7, 182/1, 283/1, 50/1, 50/5, 50/6, 50/7, 50/8, 50/9, 50/10, 50/11, 50/12, 50/13

**WÓJT**  
mgr inż. Andrzej Wyrzykowski

Tys  
Zaczepski

## Załącznik nr 3 - Zgodność zestawienia rzeczowo-finansowego z realizacji operacji

### Zgodność zestawienia rzeczowo-finansowego z realizacji operacji zweryfikowano na podstawie:

#### I. Liczba elementów wytypowanych do wizytacji w miejscu:

Kosztorys inwestorski zawiera błąd dotyczący liczby studni rewizyjnych z kręgów betonowych o śr. 1200mm w gotowym wykopie głębokości 2m. Kosztorys wykazuje liczbę 42 szt. studni rewizyjnych z kręgów betonowych natomiast w projekcie budowlanym jest 12 szt.

Ponadto na podstawie analizy dokumentacji powykonawczej zespół kontrolujący stwierdził wykonanie zamiennie 4 szt. studni rewizyjnych z kręgów betonowych o śr. 1200mm zamiast studzienek kanalizacyjnych z gotowych elementów z tworzyw sztucznych o śr. 400 mm i głębokości 2.0m. Przyczyny powyższej zmiany w/w studni zawiera oświadczenie beneficjenta załącznik 3c.

W trakcie czynności kontrolnych zespół kontrolujący potwierdził wykonanie 12 szt. studni rewizyjnych z kręgów betonowych zgodnie z projektem budowlanym i dokumentacją powykonawczą oraz zamiennie 4 szt. studni rewizyjnych z kręgów betonowych o śr. 1200mm zamiast studzienek kanalizacyjnych z gotowych elementów z tworzyw sztucznych o śr. 400 mm i głębokości 2.0m zgodnie z dokumentacją powykonawczą.

Lokalizacja zweryfikowanych w trakcie czynności kontrolnych studni rewizyjnych z kręgów betonowych o śr. 1200mm została podana w załączniku 3a.

#### Studzienki kanalizacyjne z gotowych elementów z tworzyw sztucznych o śr. 400 mm i głębokości 2.0m


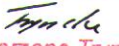

Ze względów opisanych powyżej zespół kontrolny do typowania puli elementów do wizytacji przyjął liczbę 150 szt. studni kanalizacyjnych z gotowych elementów z tworzyw sztucznych o śr. 400 mm i głębokości 2.0m.

**Pula elementów do wizytacji = 25+ ((150 - 25)x10%) = 38 studzienek**

Wyboru dokonano losowo zgodnie z przyjętą powyżej metodologią

W związku z powyższym zweryfikowano:

38 studzienek w miejscowości Kosowo

Podpis podmiotu kontrolowanego	 mgr inż. Andrzej Wyrzykowski	Podpisy pracowników odpowiedzialnych za realizację czynności kontrolnych	PODIRSPERKTOR  Marzena Trynda
			STARSZY SPECJALISTA  Adam Szczepański

**Studzienki kanalizacyjne z gotowych elementów z tworzyw sztucznych o śr. 315 mm i głębokości 2.0m (przyłącza posesyjne)**

Pula elementów do wizytacji = 25+ ([119 - 25]x10%) = 35 studzienek

Wyboru dokonano losowo zgodnie z przyjętą powyżej metodologią

W związku z powyższym zweryfikowano:

35 studzienek w miejscowości Kosowo

**Weryfikacja zakresu rzeczowego na podstawie oględzin miejsca realizacji projektu w oparciu o liczbę elementów wytypowanych do wizytacji w miejscu - zgodnie z załącznikiem nr 3a.**

**Weryfikacja zakresu rzeczowego na podstawie oględzin miejsca realizacji projektu w oparciu o kosztorys inwestorski (data opracowania II kw. 2011) oraz projektu budowlanego „ Sieć kanalizacji sanitarnej z przyłączami i przepompowniami ścieków” - zgodnie z załącznikiem nr 3b.**




Oględziny miejsca realizacji projektu - Załącznik nr 4 dokumentacja zdjęciowa.

**II. Wykonanie pozostałych studni rewizyjnych z kręgów betonowych o śr. 1200mm, studzienek kanalizacyjnych z gotowych elementów z tworzyw sztucznych o śr. 400 mm, studzienek kanalizacyjnych z gotowych elementów z tworzyw sztucznych o śr. 315 mm wynikających z kosztorysu inwestorskiego (data opracowania II kw. 2011) oraz projektu budowlanego „ Sieć kanalizacji sanitarnej z przyłączami i przepompowniami ścieków”- zweryfikowano na podstawie:**

1. Protokół odbioru Budowa kanalizacji w Kosowie. - **Załącznik nr 4 dokumentacja zdjęciowa.**
2. Protokół odbioru końcowego dot. Budowa kanalizacji w Kosowie - **Załącznik nr 4 dokumentacja zdjęciowa.**
3. Dzienniki budowy - **Załącznik nr 4 dokumentacja zdjęciowa.**

**III. Wykonanie robót budowlanych wynikających z kosztorysu inwestorskiego oraz projektu budowlanego „ Sieć kanalizacji sanitarnej z przyłączami i przepompowniami ścieków” zweryfikowano na podstawie:**

1. Protokół odbioru Budowa kanalizacji w Kosowie. - **Załącznik nr 4 dokumentacja zdjęciowa.**

Podpis podmiotu kontrolowanego	 WÓJT Andrzej Wyrzykowski	Podpisy pracowników odpowiedzialnych za realizację czynności kontrolnych	<p>PODINSPEKTOR  Marzena Trynda</p> <p>STARSZY SPECJALISTA  Adam Szczepański</p>
--------------------------------	--	--	--



2. Protokół odbioru końcowego dot. Budowa kanalizacji w Kosowie - **Załącznik nr 4 dokumentacja zdjęciowa.**
3. Dzienniki budowy - **Załącznik nr 4 dokumentacja zdjęciowa.**
4. Oględziny miejsca realizacji projektu - miejscowość Kosowo - **Załącznik nr 4 dokumentacja zdjęciowa.**
5. Projekt budowlany zamienny „Sieć kanalizacji sanitarnej z przyłączami” - **Załącznik nr 4 dokumentacja zdjęciowa.**

**IV. Roboty ulegające zakryciu i zanikające wynikające z tabeli elementów scalonych kosztorysu inwestorskiego (data opracowania II kw. 2011) oraz projektu budowlanego „ Sieć kanalizacji sanitarnej z przyłączami i przepompowniami ścieków” poz. nr 1-24; 27-28; 31-54; 57-62; 64-66; 68-70; 76-85; 88-93; 95-97; 99-101; 107-116; 119-124; 126-128; 130-132; 138-147; 150-155; 157-159; 161-163; 171-176; 178-181; uznaje się za wykonane na podstawie:**




1. Protokół odbioru Budowa kanalizacji w Kosowie. - **Załącznik nr 4 dokumentacja zdjęciowa.**
2. Protokół odbioru końcowego dot. Budowa kanalizacji w Kosowie - **Załącznik nr 4 dokumentacja zdjęciowa.**
3. Dzienniki budowy - **Załącznik nr 4 dokumentacja zdjęciowa.**
4. Dokumentacji powykonawczej dot. układów zasilania sterowania i monitorowania przepompowni
5. Projekt budowlany zamienny „Sieć kanalizacji sanitarnej z przyłączami” - **Załącznik nr 4 dokumentacja zdjęciowa.**

**V Wykonanie Poz. 56; 67; 87; 98; 118; 129; 149; 160; 170 z kosztorysu inwestorskiego (data opracowania II kw. 2011) w zakresie:**

1. rozruchu przepompowni ścieków uznaje się za wykonane na podstawie:
  - Protokół odbioru końcowego dot. Budowa kanalizacji w Kosowie - **Załącznik nr 4 dokumentacja zdjęciowa.**- **Załącznik nr 4 dokumentacja zdjęciowa.**

Beneficjent w trakcie czynności kontrolnych przedstawił protokoły z prób szczelności sieci kanalizacji w miejscowości Kosowo (brak pozycji dot. powyższego w kosztorysie inwestorskim) – **załącznik nr 4 dokumentacja zdjęciowa**

2. badania linii kablowej uznaje się za wykonane na podstawie:
  - Protokoły z pomiarów skuteczności ochrony przeciwporażeniowej - **Załącznik nr 4 dokumentacja zdjęciowa**

Podpis podmiotu kontrolowanego		Podpisy pracowników odpowiedzialnych za realizację czynności kontrolnych	PODINSPEKTOR  Marzena Trynda
			STARSZY SPECJALISTA  Adam Szczepański

## VI. Koszty ogólne:

### 1. Sprawowanie nadzoru inwestorskiego zweryfikowano na podstawie:

1. Umowa na pełnienie nadzoru inwestorskiego - Załącznik nr 4 dokumentacja zdjęciowa.
2. Protokół odbioru końcowego dot. Budowa kanalizacji w Kosowie - Załącznik nr 4 dokumentacja zdjęciowa.- Załącznik nr 4 dokumentacja zdjęciowa.
3. Wpis do Dzienników budowy - Załącznik nr 4 dokumentacja zdjęciowa.

### 2. Wykonanie dokumentacji technicznej (projekt budowlany branża sanitarna) zweryfikowano na podstawie:

Wykonanie dokumentacji technicznej stanowi koszt niekwalifikowany.

### 3. Wykonanie promocji projektu zweryfikowano na podstawie:

Wykonanie tablicy promującej projekt stanowi koszt niekwalifikowany.

### Pomiary zostały dokonane za pomocą następujących urządzeń pomiarowych




- drogomierz GEO-FENNEL M 10
- taśma miernicza Stanley

### Załączniki:

3a. Liczbę elementów wytypowanych do wizytacji w miejscu

3b. Zweryfikowany zakres projektu w oparciu o kosztorys inwestorski (data opracowania II kw. 2011)

3c. Oświadczenie beneficjenta

Podpis podmiotu kontrolowanego		Podpisy pracowników odpowiedzialnych za realizację czynności kontrolnych	<p>PODIINSPEKTOR  Marzena Trynda</p> <p>STARSZY SPECJALISTA  Adam Szczepański</p>
--------------------------------	---	--	---

## Załącznik nr 3a

Lp.	Miejscowość	Ulica/nr domu	Ilość
1.	Studnie rewizyjne z kręgów betonowych o śr. 1200mm w gotowym wykopie głębokości 2m		
2.	kosowo	178/4	1
3.	kosowo	178/9	1
4.	kosowo	109	1
5.	kosowo	129	1
6.	kosowo	151	1
7.	kosowo	117	2
8.	kosowo	56	1
9.	kosowo	55/16	1
10.	kosowo	50/3	2
11.	kosowo	35/16	2
12.	kosowo	46	1
13.	kosowo	163/16	1
14.	kosowo	248/1	1
15.	Studzienki kanalizacyjne z gotowych elementów z tworzyw sztucznych o śr. 400 mm i głębokości 2.0m		
16.	kosowo	179/11	1
17.	kosowo	109	2
18.	kosowo	110	1
19.	kosowo	111	2
20.	kosowo	129	9
21.	kosowo	165/4	1
22.	kosowo	117	2
23.	kosowo	56	9
24.	kosowo	55/16	3
25.	kosowo	46	1
26.	kosowo	55/9	2
27.	kosowo	50/3	5
28.	kosowo	50/4	1
29.	kosowo	47/5	1
30.	Studzienki kanalizacyjne z gotowych elementów z tworzyw sztucznych o śr. 315 mm i głębokości 2.0m (przyłącza posesyjne)		
31.	kosowo	179/4	1
32.	kosowo	179/10	1
33.	kosowo	179/5	1
34.	kosowo	179/3	1
35.	kosowo	179/7	1
36.	kosowo	179/2	1
37.	kosowo	179/1	1
38.	kosowo	179/8	1
39.	kosowo	249	1
40.	kosowo	149	1
41.	kosowo	165/4	2
42.	kosowo	152	1
43.	kosowo	117	1
44.	kosowo	55/14	1
45.	kosowo	55/7	1
46.	kosowo	124/2	1
47.	kosowo	55/13	1
48.	kosowo	55/5	1
49.	kosowo	55/12	1
50.	kosowo	55/11	1
51.	kosowo	50/12	1
52.	kosowo	50/11	1
53.	kosowo	50/7	1

**WÓJT**

Podpis podmiotu kontrolowanego

Podpisy pracowników odpowiedzialnych za realizację czynności kontrolnych

PODIKSPERKTOR  
Trynda  
Merzena Trynda

STARSZY SPECJALISTA  
Szczepański  
Adam Szczepański

54.	kosowo	50/6	1
55.	kosowo	50/10	1
56.	kosowo	50/5	1
57.	kosowo	50/8	1
58.	kosowo	50/1	1
59.	kosowo	50/9	1
60.	kosowo	35/21	1
61.	kosowo	50/4	1
62.	kosowo	35/13	1
63.	kosowo	55/1	1
64.	kosowo	35/15	1
65.	kosowo	47/2	1
66.	kosowo	44	2

  
 inż. Andrzej Wyrzykowski

PODINSPEKTOR  
  
 Marzena Trzaska

STARSZY SPECJALISTA  
  
 Adam Szczepański

Podpis podmiotu kontrolowanego

Podpisy pracowników odpowiedzialnych za realizację czynności kontrolnych

## Załącznik nr 3b

Lp.	Nr pozycji wynikającej z kosztorysu inwestorskiego z 2kw.2011r.	Jednostki miary	Ilość wynikająca z kosztorysu inwestorskiego 2kw.2011r.	Ilość wynikająca z oględzin miejsca realizacji projektu	Różnica (4) - (3)	Ilość wynikająca z projektu budowlanego	Uwagi
	1	2	3	4	5	6	7
1	26	szt	2	2	0	nd	nd
2	55	kpl	1	1	0	nd	nd
3	63	szt	1	1	0	nd	nd
4	71	m	16	28,5	12,5	16	nd
5	72	m	16	0	-16	brak danych	zamienie wykonano obrzeża betonowe w ilości 31,5mb
6	73	m2	14	26,25	12,25	14	nd
7	74	kpl	1	1	0	nd	nd
8	75	kpl	1	1	0	nd	nd
9	86	kpl	1	1	0	nd	nd
10	94	szt	1	1	0	nd	nd
11	102	m	16	17	1	16	nd
12	103	m	16	0	-16	brak danych	zamienie wykonano obrzeża betonowe w ilości 20mb
13	104	m2	14	25	11	14	nd
14	105	kpl	1	1	0	nd	nd
15	106	kpl	1	1	0	nd	nd
16	117	kpl	1	1	0	nd	nd
17	125	szt	1	1	0	nd	nd
18	133	m	16	25	9	16	nd
19	134	m	16	0	-16	nd	zamienie wykonano obrzeża betonowe w ilości 28mb
20	135	m2	14	48	34	14	nd
21	136	kpl	1	1	0	nd	nd
22	137	kpl	1	1	0	nd	nd
23	148	kpl	1	1	0	nd	nd
24	156	szt	1	1	0	nd	nd
25	164	m	16	16	0	nd	nd

**WÓJT**  
mgr inż. Andrzej Wyrzykowski

PODIINSPEKTOR  
Trynda  
Marzena Trynda

STARSZY SPECJALISTA  
Szczepański  
Adam Szczepański

26	165 m	16	0	-16	brak danych	zamienie wykonano obrzeża betonowe w ilości 19mb
27	166 m2	14	20	6	14	nd
28	167 kpl	1	1	0	nd	nd
29	168 kpl	1	1	0	nd	nd
30	169 kpl	2	2	0	nd	nd
31	177 m2	300	1336	1036	brak danych	nd

**WÓJCI**  
mgr inż. Andrzej Wyrzykowski

PODINSPEKTOR  
Małżena Trynda

STARSZY SPECJALISTA  
Adam Szczepański

Przodkowo, dnia 12.07.2013 r.

## OŚWIADCZENIE

Wójt Gminy Przodkowo oświadcza, że w ramach inwestycji zostały zamienione studnie kanalizacyjne studnie Ø 400 PVC na studnie Ø 1200 betonowe ze względu na trudne warunki gruntowe na działkach oznaczonych numerem 117 – 2 szt. , 248/1 – szt. 1, 163/16 – szt. 1. Ponadto nastąpił błąd w kosztorysie w poz. 25 – studnie rewizyjne z kręgów betonowych o średnicy Ø 1200 jest 42, a według projektu budowlanego dla zadania „Budowa sieci kanalizacji sanitarnej z przyłączami i przepompowniami ścieków” powinno być 12 szt.

**WÓJT**  
  
Andrzej Wyrzykowski

